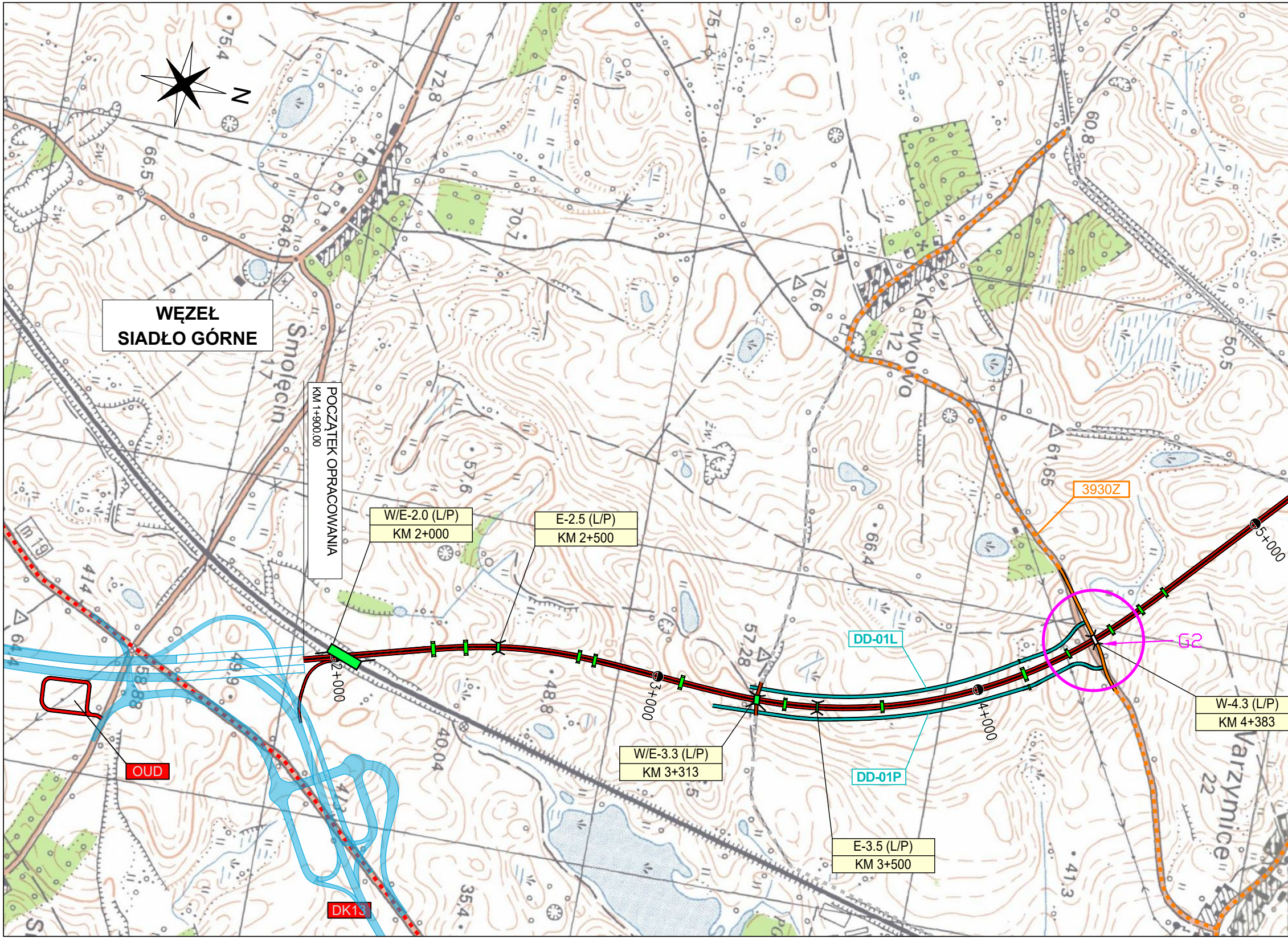
N
WĘZEŁ
SIADŁO GÓRNE
POCZĄTEK OPRACOWANIA
KM 1+900,00
W/E-2.0 (L/P)
KM 2+000
E-2.5 (L/P)
KM 2+500
W/E-3.3 (L/P)
KM 3+313
E-3.5 (L/P)
KM 3+500
W-4.3 (L/P)
KM 4+383
DD-01L
DD-01P
3930Z
G2
OUD
DK13
2+000
3+000
4+000
5+000
Smolęcin
17
Karwowo
12
Warzymice
22
75,4
72,8
66,5
64,6
70,7
75,1
76,6
60,8
50,5
61,65
57,6
66,4
57,28
48,8
49,9
58,88
40,04
35,4
41,3
64,4
414
m 19
Zw

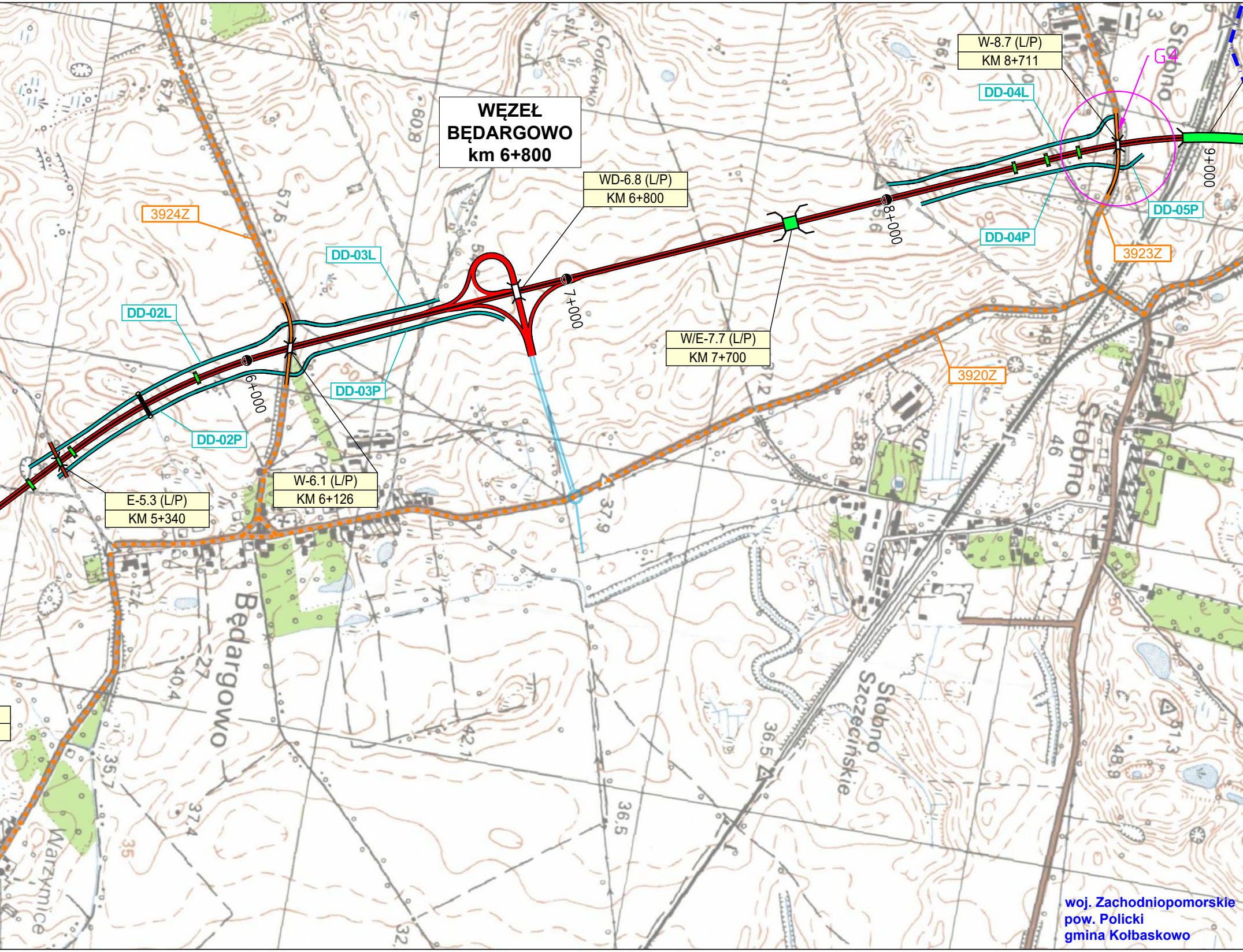
WĘZEŁ BĘDARGOWO km 6+800
WD-6.8 (L/P)
KM 6+800
W-8.7 (L/P)
KM 8+711
G4
DD-04L
DD-05P
DD-04P
3923Z
3924Z
DD-03L
DD-02L
DD-03P
DD-02P
E-5.3 (L/P)
KM 5+340
W-6.1 (L/P)
KM 6+126
W/E-7.7 (L/P)
KM 7+700
3920Z
6+000
7+000
8+000
9+000
Będargowo
Stobno
Stobno Szczecińskie
Warzymice
Godkowo
PGR
67.4
57.6
60.8
56.1
51.6
48.1
46
37.2
38.8
37.9
44.7
40.4
27
35.7
37.4
42.1
36.5
48.9
51.3
50
35
32

woj. Zachodniopomorskie
pow. Policki
gmina Kołbaskowo

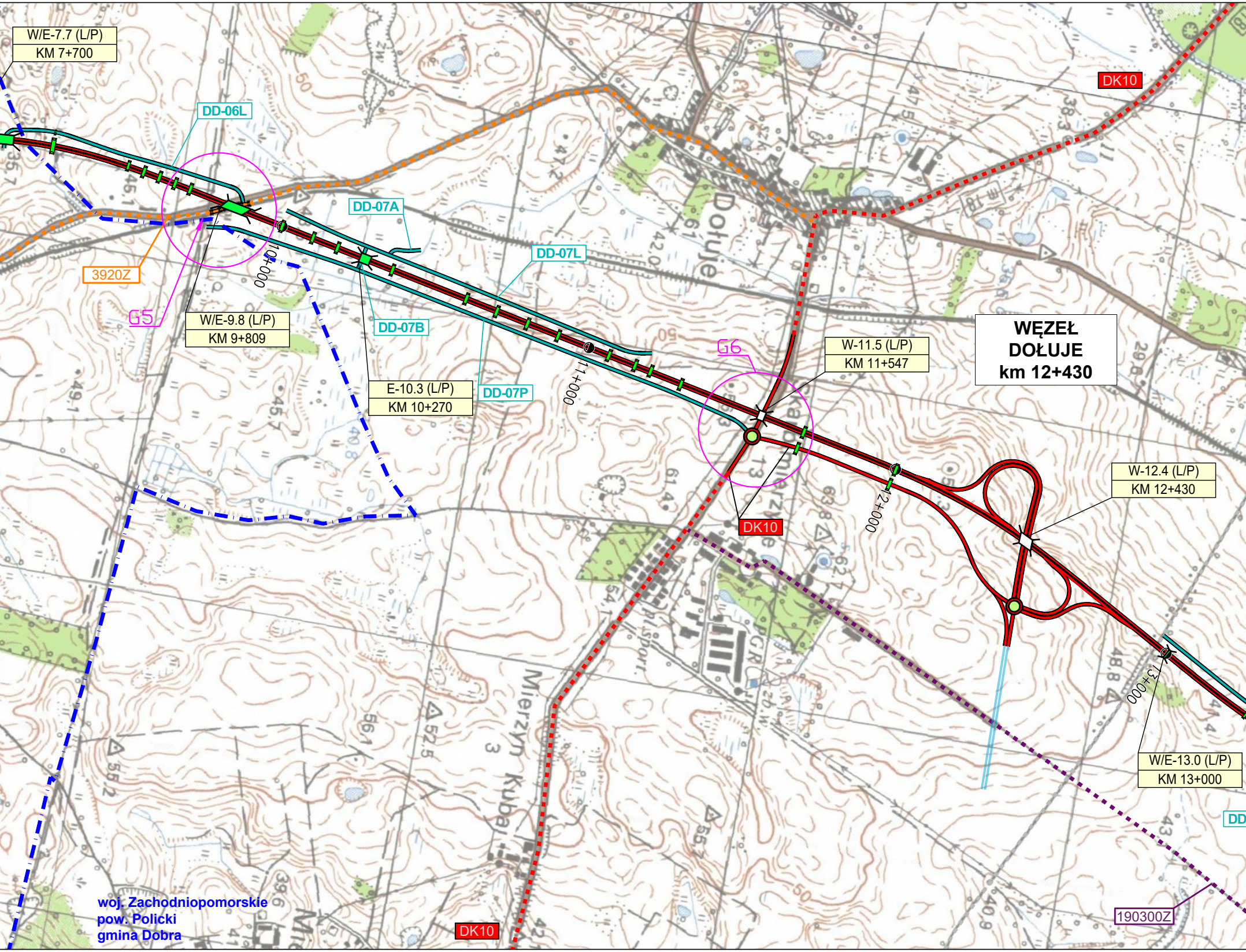
W/E-7.7 (L/P)
KM 7+700
DD-06L
DD-07A
3920Z
G5
W/E-9.8 (L/P)
KM 9+809
10+000
DD-07B
E-10.3 (L/P)
KM 10+270
DD-07L
DD-07P
11+000
DK10
Dołuje
G6
W-11.5 (L/P)
KM 11+547
WĘZEŁ
DOŁUJE
km 12+430
DK10
12+000
W-12.4 (L/P)
KM 12+430
13+000
W/E-13.0 (L/P)
KM 13+000
DD
Mierzyn
Kubaj
190300Z
DK10
woj. Zachodniopomorskie
pow. Policki
gmina Dobra

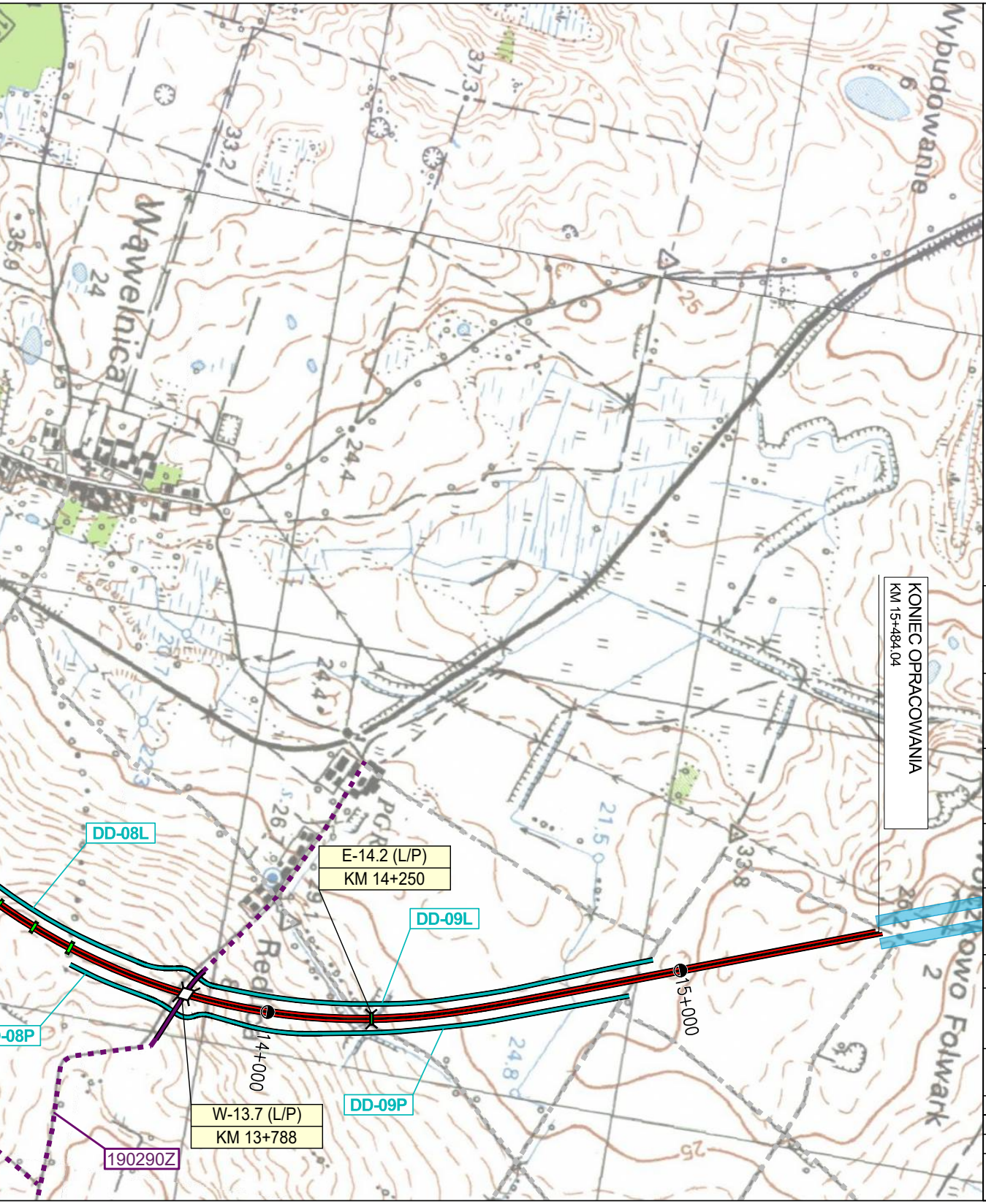
Wawelnica
Wybudowanie
Folwark
DD-08L
-08P
E-14.2 (L/P)
KM 14+250
DD-09L
DD-09P
W-13.7 (L/P)
KM 13+788
190290Z
14+000
15+000
KONIEC OPRACOWANIA
KM 15+484.04

LEGENDA:

OZNACZENIA ISTNIEJĄCYCH I PROJEKTOWANYCH DRÓG:

DK10	- droga krajowa nr 10 projektowana / istniejąca
3930Z	- droga powiatowa projektowana / istniejąca
190290Z	- droga gminna projektowana / istniejąca
DD-01P	- projektowana jezdnia dodatkowa
▪ ▪ ▪ ▪	- inna droga istniejąca
━━	- dowiązanie do odcinków sąsiednich

PROJEKTOWANE OBIEKTY MOSTOWE:

⌶	WD - wiadukt drogowy
PZDs	PZDs- przejście dolne dla średnich zwierząt
PZM	PZM - przepust dla małych zwierząt
○ G2	Lokalizacja obiektu

INWESTOR	GDDKiA	Generalny Dyrektor Dróg Krajowych i Autostrad z siedzibą w Warszawie, ul. Wronia 53, 00-874 Warszawa reprezentowany przez: Generalną Dyrekcję Dróg Krajowych i Autostrad Oddział w Szczecinie, aleja Bohaterów Warszawy 33, 70-340 Szczecin
WYKONAWCA	PORR	PORR S.A. ul. Hołubcowa 123 02-854 Warszawa
JEDNOSTKA PROJEKTOWANIA	MO-DRO Infrastruktura	MO-DRO Infrastruktura sp. z o.o. plac Tadeusza Kościuszki 1 41-902 Bytom
ZAMIERZENIE BUDOWLANE		Budowa zachodniego drogowego obejścia miasta Szczecin. Budowa drogi S6 - Zachodnia Obwodnica Szczecina. Część 1: Odcinek 1 - Kołbaskowo - Dołuje wraz z Węzłem Będargowo
NAZWA I ADRES OBIEKTU BUDOWLANEGO		DROGA EKSPRESOWA S6 województwo zachodniopomorskie powiat policki, gmina: Dobra, Kołbaskowo
STADIUM		PROJEKT BUDOWLANY
NAZWA I NR TOMU		TOM V PROJEKT TECHNICZNY- BRANŻA SANITARNA TOM V/4 PRZEBUDOWA SIECI GAZOWYCH ŚREDNIEGO CIŚNIENIA
TYTUŁ RYSUNKU		PLAN ORIENTACYJNY

FUNKCJA	IMIĘ I NAZWISKO	SPECJALNOŚĆ	NUMER UPRAWNIEŃ	PODPIS
Projektant	mgr inż. Katarzyna Spyra	sanitarna	SLK/1879/PWBS/25	
Sprawdzający	mgr inż. Magdalena Chwałek	sanitarna	SLK/7244/PBS/17	
NR UMOWY xxx/xxx/2025	ZAWARTA DNIA xx.xx.2025r.	DATA GRUDZIEŃ 2025	SKALA 1:25 000	NR RYS. 1.0